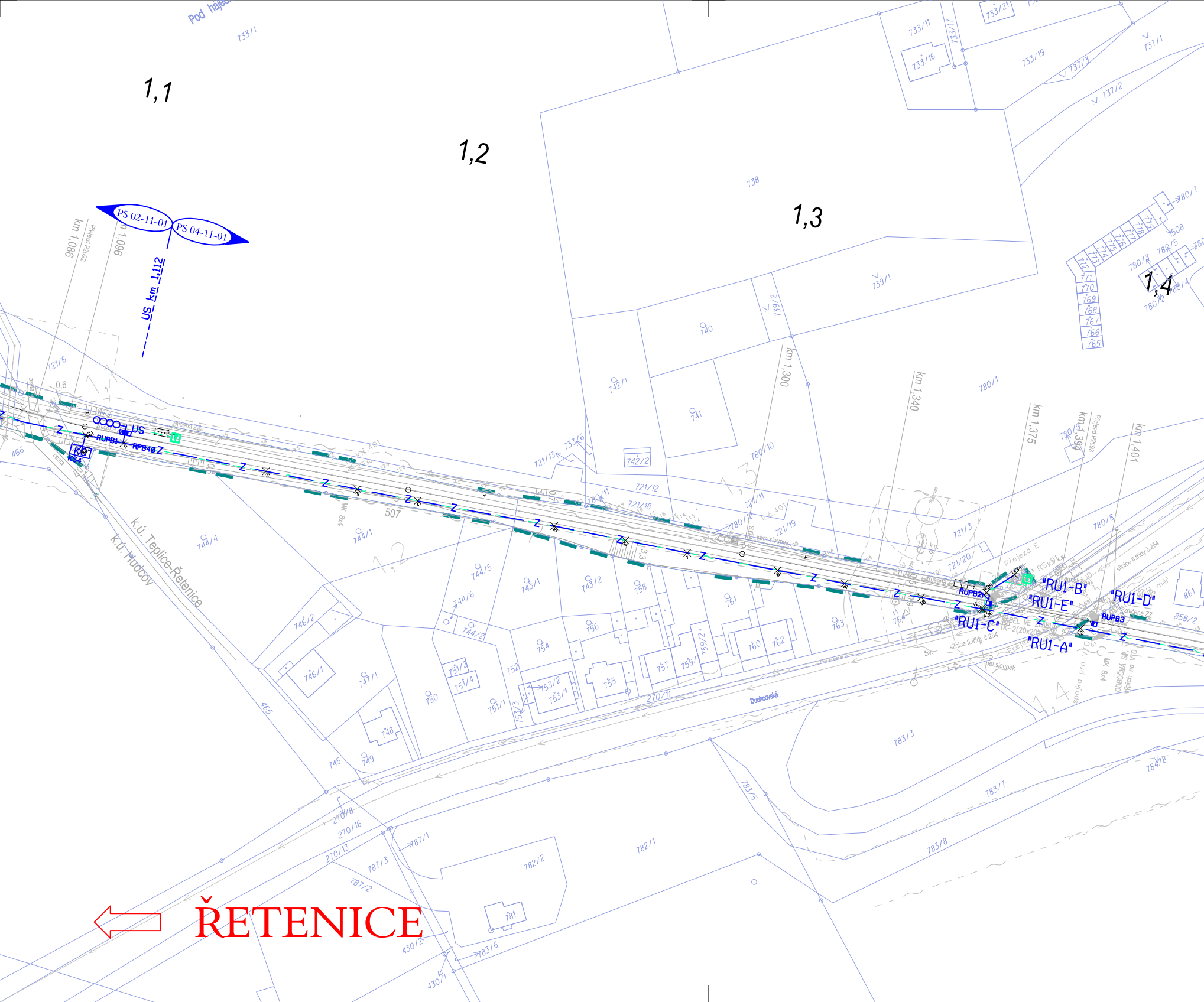
1,1
1,2
1,3
1,4
PS 02-11-01
PS 04-11-01
US km 1,112
km 1,086
km 1,096
km 1,300
km 1,340
km 1,375
km 1,394
km 1,401
RUPB1
RPB40
US
KS4
RUPB2
RUPB3
"RU1-A"
"RU1-B"
"RU1-C"
"RU1-D"
"RU1-E"
k.ú. Teplice-Řetenice
k.ú. Hudcov
Duchcovská
silnice II.třídy č.254
ŘETENICE

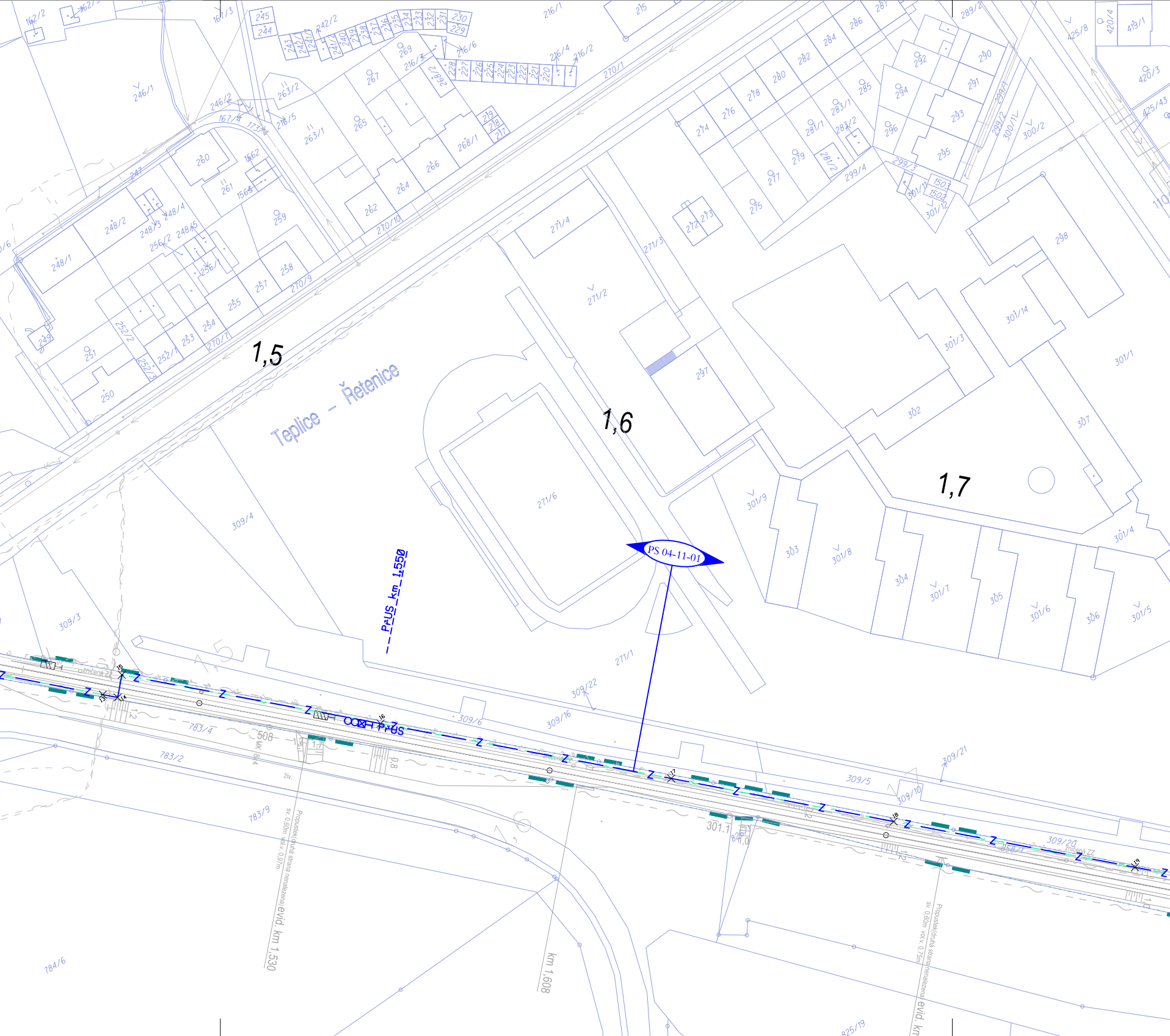
1,5
1,6
1,7
Teplice - Řetenice
PS 04-11-01
PrUS_km_1,550
PrUS
zničená ZZ
508
301.1
Propustek(druhá strana nenalezena) sv. 0,60m výš.v. 0,97m
evid. km 1,530
km 1,608
Propustek(druhá strana nenalezena) sv. 0,60m výš.v. 0,75m
evid. km
271/6
271/2
271/4
271/3
271/1
297
302
303
304
305
306
307
298
301/1
301/3
301/4
301/5
301/6
301/7
301/8
301/9
301/14
309/3
309/4
309/5
309/6
309/10
309/16
309/20
309/21
309/22
783/2
783/4
783/9
784/6
825/19
246/1
248/1
248/2
250
251
252/1
252/2
254
255
257
258
259
260
261
262
263/1
263/2
264
265
266
267
268/1
269
270/1
270/7
270/9
270/10
272
273
274
275
276
277
278
279
280
281/1
281/2
282
283/1
283/2
284
285
286
290
291
292
293
294
295
296
299/3
299/4
300/2
216/1
216/4
216/2
216/6
215
289/2
425/8
420/4
419/1
420/3
425/43

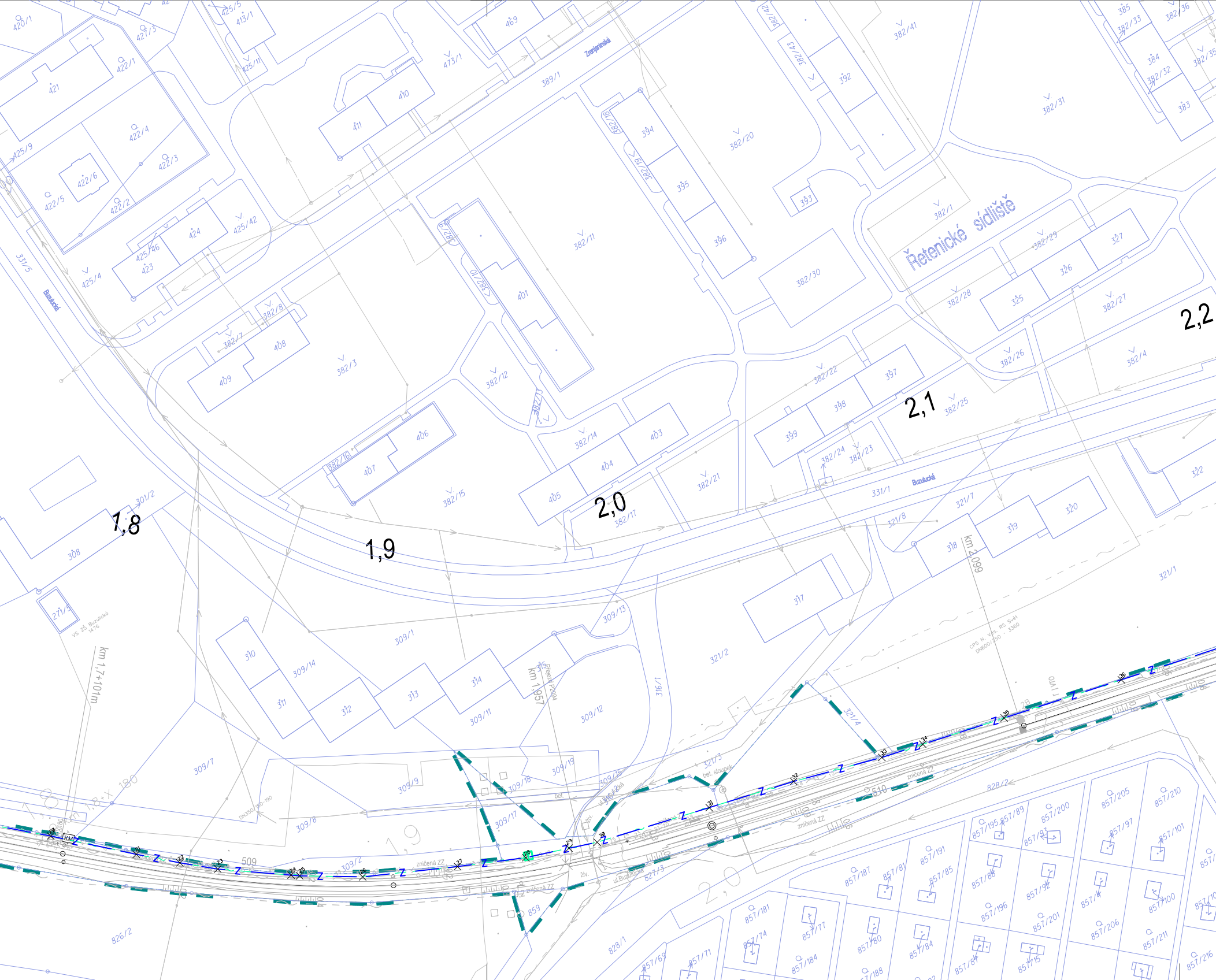
Řetenické sídliště
Buzulucká
Zemědělská
1,8
1,9
2,0
2,1
2,2
km 1,7+101m
km 1,957
km 2,099
420/1
413/1
425/5
421/3
469
473/1
389/1
382/42
382/43
382/41
385
382/33
382/36
384
382/32
382/35
383
382/31
421
422/1
422/4
422/3
422/6
422/5
422/2
425/9
411
410
392
382/18
394
382/19
395
396
382/20
393
382/1
382/29
327
326
325
382/28
382/27
382/30
382/26
382/4
424
425/46
423
425/42
425/4
331/5
382/9
401
382/11
382/10
382/8
382/7
408
409
382/3
382/12
382/13
382/14
403
404
405
382/22
397
398
399
382/25
382/24
382/23
382/21
382/16
407
406
382/15
382/17
331/1
321/7
321/8
318
319
320
322
321/1
301/2
308
271/5
317
309/13
309/1
321/2
310
309/14
311
312
313
314
309/11
315
309/12
316/1
309/7
309/9
309/18
309/19
309/15
309/17
309/8
309/2
321/3
321/4
bet. sloupek
509
510
zničená ZZ
živ.
ul.Buzulucká
827/3
828/2
828/1
826/2
859
857/205
857/210
857/195
857/89
857/200
857/97
857/93
857/101
857/191
857/187
857/81
857/85
857/88
857/92
857/100
857/196
857/201
857/206
857/211
857/181
857/74
857/77
857/80
857/84
857/184
857/188
857/69
857/71
857/215
857/216
CPS N. Ves - RS Svět
DN600/250 - 3360
DN350/160-190
VS ZŠ Buzulucká 1476
Z

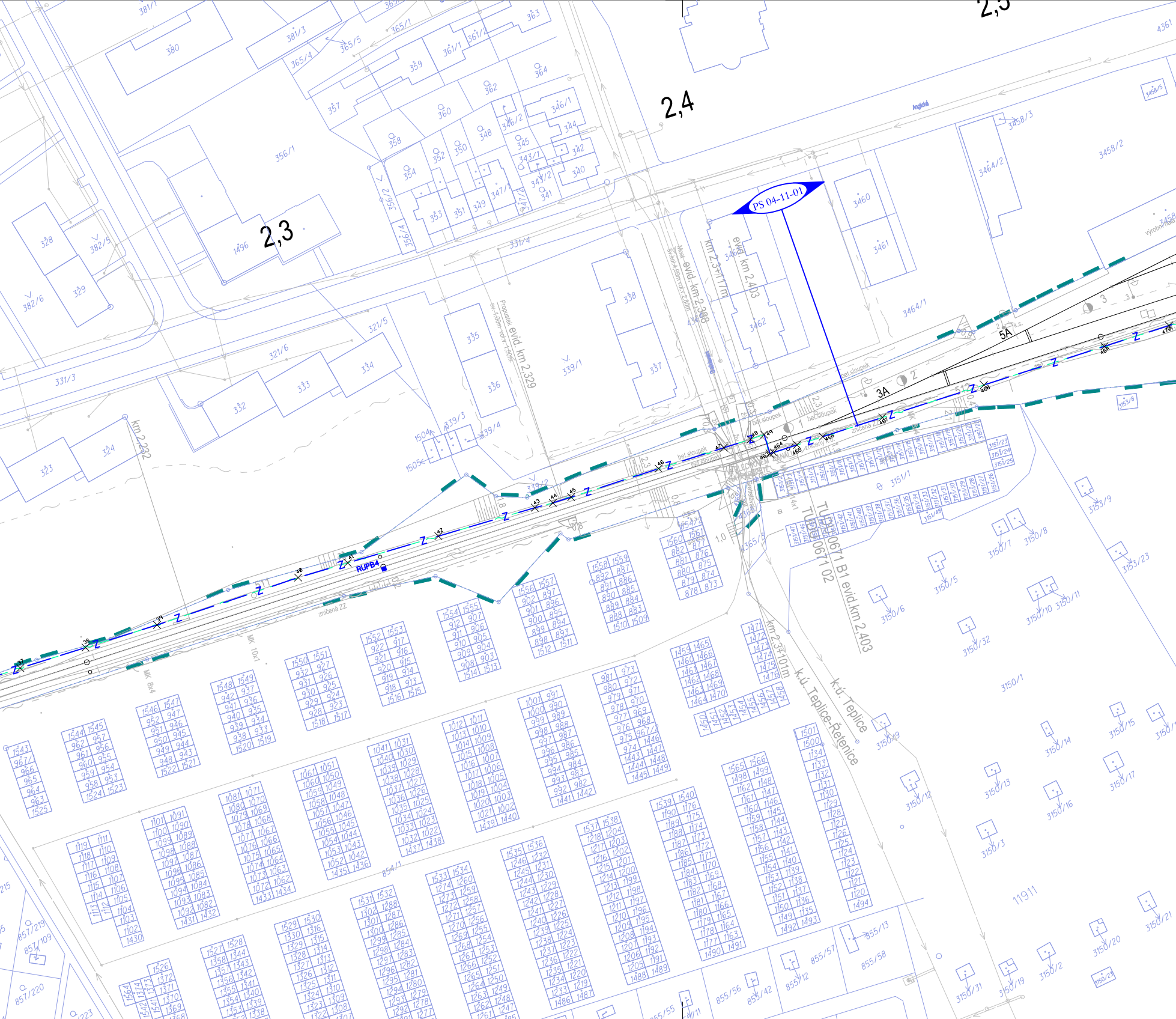
2,3
2,4
2,5
PS 04-11-01
evid. km 2,403
km 2,3+17m
Most
evid. km 2,388
Propustek
evid. km 2,329
km 2,232
km 2,3+101m
TUDU 0671 B1
TUDU 0671 02
evid. km 2,403
k.ú. Teplice
k.ú. Teplice-Řetenice
RUPB4
zničená ZZ
bet.sloupek
5A
3A
3
2
1
Anglická
356/1
331/4
331/3
321/5
321/6
339/1
338
337
335
336
334
333
332
324
323
328
329
382/5
382/6
1496
380
381/3
365/4
365/5
365/1
361/1
361/2
363
364
362
360
359
358
357
354
352
350
348
346/1
346/2
345
344
343/1
343/2
342
340
341
347/1
347/2
349
351
353
356/2
356/4
3460
3461
3462
3464/1
3464/2
3458/2
3458/3
3458/5
4361
1504
1505
339/3
339/4
3151/1
3153/8
3153/9
3153/23
3150/1
3150/5
3150/6
3150/7
3150/8
3150/9
3150/10
3150/11
3150/12
3150/13
3150/14
3150/15
3150/16
3150/17
3150/19
3150/20
3150/21
3150/23
3150/31
3150/32
3150/2
3150/3
11911
854/1
855/13
855/42
855/55
855/56
855/57
855/58
857/109
857/219
857/220
MK 10x1
MK 8x4

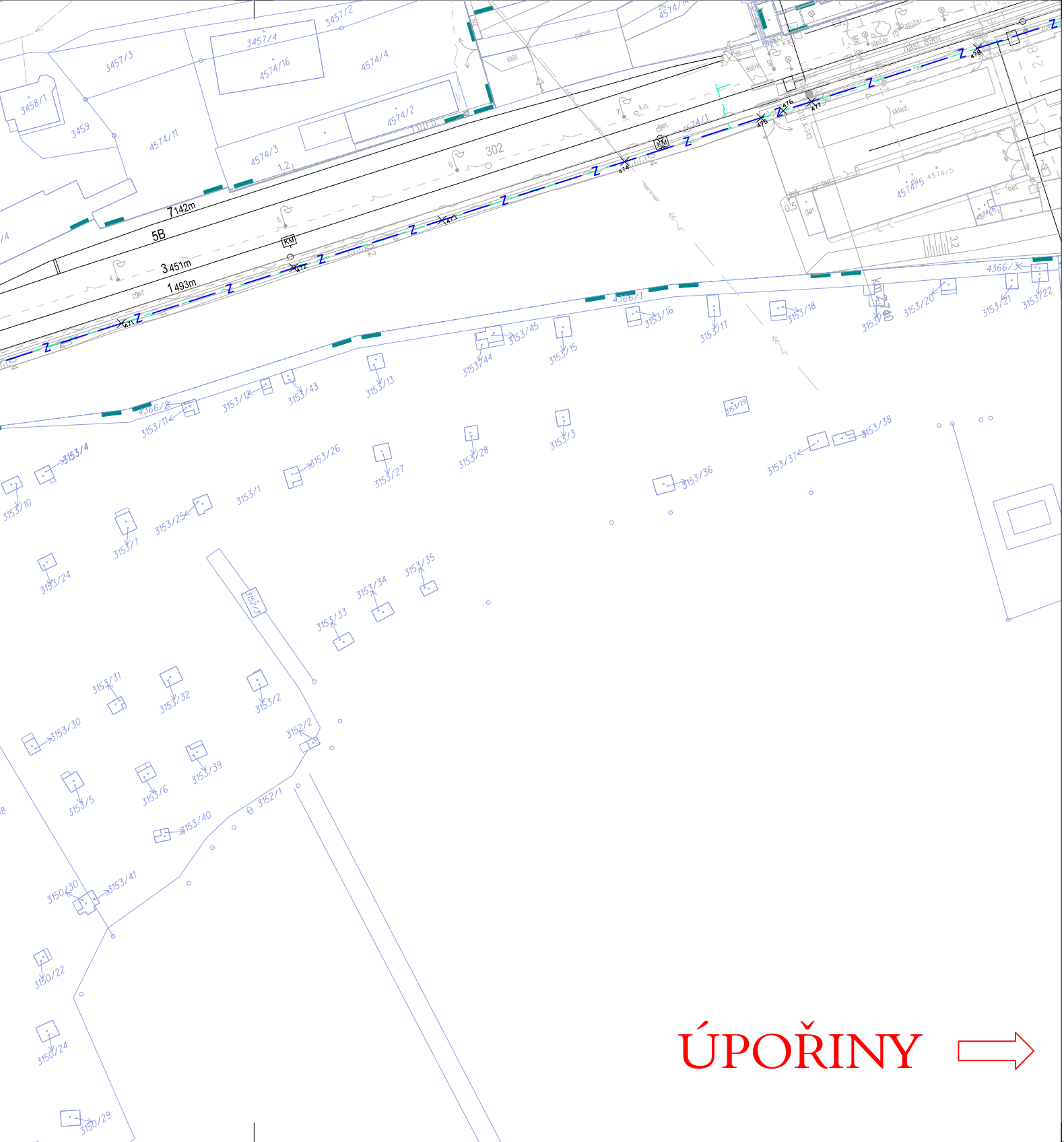
ÚPOŘINY
5B
7142m
3451m
1493m
302
3457/3
3457/4
3457/2
3458/1
3459
4574/16
4574/4
4574/11
4574/3
4574/2
4574/5
4366/1
4366/2
4366/3
3153/1
3153/2
3153/3
3153/4
3153/5
3153/6
3153/7
3153/10
3153/11
3153/12
3153/13
3153/15
3153/16
3153/17
3153/18
3153/20
3153/21
3153/22
3153/24
3153/25
3153/26
3153/27
3153/28
3153/29
3153/30
3153/31
3153/32
3153/33
3153/34
3153/35
3153/36
3153/37
3153/38
3153/39
3153/40
3153/41
3153/43
3153/44
3153/45
3152/1
3152/2
3150/22
3150/24
3150/29
3150/30
Z
KM

EVROPSKÁ UNIE
Evropské strukturální a investiční fondy
Operační program doprava

Ministerstvo dopravy
Státní fond dopravní infrastruktury

Legenda:

— · — · —	*úprava zabezpečovacího zařízení*
- - ~ - - ~ - -	*úprava sdělovacího zařízení*
———	*stávající stav*
———	*katastr nemovitostí*
———	*hranice drážního pozemku*
≡≡≡	*stávající sítě*
———	*obvod stavby*

S

ČISTOPIS

VÝŠKOVÝ SYSTÉM Bpv   SOUŘADNICOVÝ SYSTÉM S-JTSK   ±0,000 = xxx,xx m n. m.

Číslo změny:	*Obsah změny:*	*Datum změny:*
01	-	-
02	-	-
03	-	-

Objednatel:

SŽDC
Správa železniční dopravní cesty

SŽDC, s.o.
Dlážděná 1003/7, 110 00 Praha 1
tel.: +420 222 335 777
e-mail: szdc@szdc.cz

Generální projektant:

SUDOP PRAHA

SUDOP PRAHA a.s.
Olšanská 1a, 130 80 Praha 3
tel.: +420 267 094 111
e-mail: praha@sudop.cz

Hlavní inženýr projektu: ING. MARTIN RAIBR
Garant profese: ZDENĚK PACHOLÍK

Středisko:
ELEKTROTECHNIKY, TRAKCE, SDĚLOVACÍ A ZABEZPEČOVACÍ TECHNIKY

Vedoucí střediska:	*Odpovědný projektant SO, IO, PS:*	*Vypracoval:*	*Kontroloval:*
ING. MARTIN RAIBR	ING. DAVID ZRŮST	ING. DAVID ZRŮST	ING. MARTIN RAIBR

Název akce:

REKONSTRUKCE ŽST ŘETENICE

Číslo smlouvy: 17-022.208
Projektový stupeň: DSP

Část:
ŽELEZNIČNÍ ZABEZPEČOVACÍ ZAŘÍZENÍ
TRAŤOVÉ ZABEZPEČOVACÍ ZAŘÍZENÍ
PS 04-11-01 ŘETENICE - ÚPOŘINY, TZZ

Datum: 12/2017
Číslo části: D.1.2.3

Název přílohy:

POLOHOPISNÝ VÝKRES KM 1,100 - 2,800

Měřítko: 1:1000
Počet formátů: 9xA4
Číslo přílohy: **0101**

DOKUMENT LZE UŽÍVAT POUZE VE SMYSLU PŘÍSLUŠNÉ SMLOUVY O DÍLO, ŽÁDNÁ JEHO ČÁST NEMŮŽE BÝT DLE ZÁKONA č.121/2000 Sb. KOPÍROVÁNA NEBO JINÝM ZPŮSOBEM ROZŠIŘOVÁNA BEZ SOUHLASU SUDOP PRAHA a.s.